

COPIE

CONNAISSANCE DE L'ALÉA ET ELABORATION DES PLANS DE  
PREVENTION DU RISQUE NATUREL D'INONDATION (PPRI)  
DES COMMUNES CONCERNÉES PAR LE BASSIN DE LA DORDOGNE, SES  
AFFLUENTS ET SOUS-AFFLUENTS, D'ARGENTAT A LIORDRES

Carte des aléas pour la crue de référence (crue de type 1960)  
des cours d'eau La Sagne - La Souvignie

Commune de Forges

Echelle: 1/5 000

Septembre 2011

Affaire n° 4311734-FLU

Vu pour être annexé  
à notre arrêté en date de  
ce jour:

TULLE, le 30 OCT. 2013

Le Préfet

*Ulluy*









Bruno DELSOL

**SOGREAH**  
GROUPE ARTELIA

Agence de Bordeaux

Le Rubis - 10, rue Gutenberg - B.P. 30281-33697 Mérignac cedex - Tél : 05 56 13 85 82 - Fax : 05 56 13 85 63

**LÉGENDE**

-  Limite de la zone inondable
-  Limite de la zone submersible par + de 0,50 m d'eau
-  Limite de la zone submersible par + de 1 m d'eau
-  Zone d'Aléa faible
-  Zone d'Aléa moyen
-  Zone d'Aléa fort
-  Cote de la crue de référence (en mNGF)
-  Isocote de la crue de référence

